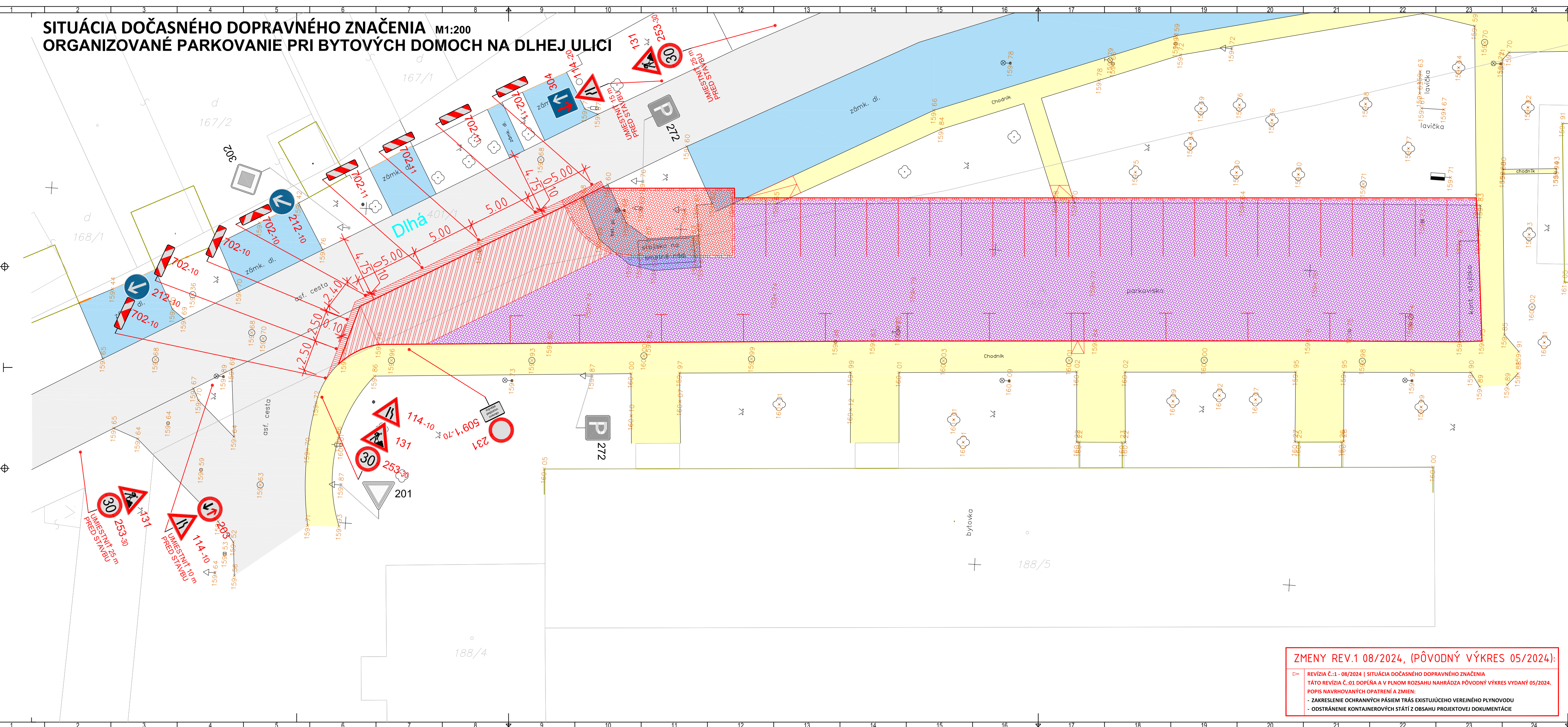
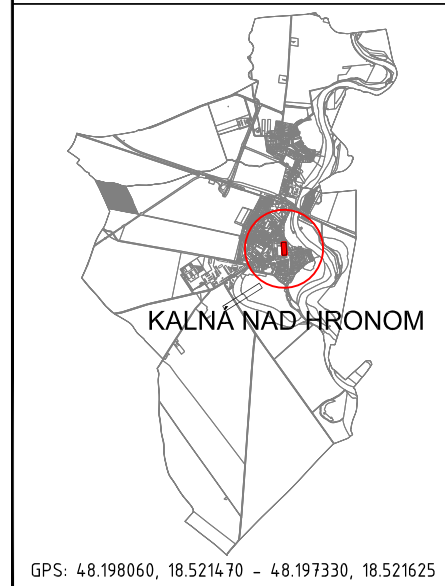


SITUÁCIA DOČASNÉHO DOPRAVNÉHO ZNAČENIA M1:200
ORGANIZOVANÉ PARKOVANIE PRI BYTOVÝCH DOMOCH NA DLHEJ ULICI



ORIENTAČNÁ MAPKA:



LEGENDA ŠRAFOVANIA:

	EXISTUJÚCA ASFALTOVÁ KOMUNIKÁCIA
	EXISTUJÚCE SPEVNÉ PLOCHY A VJAZDY NA POZEMOK
	EXISTUJÚCE CHODNÍKY ZO ZÁMKOVEJ DLAŽBY
	EXISTUJÚCE ZATRVÁNIENIE A ZELENÉ PLOCHY
	NAVROVANÁ VOZOVKA/PARKOVISKO ZO ZÁMKOVEJ DLAŽBY
	NAVROVANÁ SPEVNENÁ PLOCHA ZO ZÁMKOVEJ DLAŽBY
	NAVROVANÝ ASFALTOVÝ NÁBEH

VÝPIS TEXTOV Z DODATKOVÝCH TABULIEK:

509*1-70 "okrem vozidiel stavby"

LEGENDA DOPRAVNÉHO ZNAČENIA:

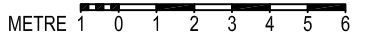
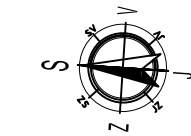
	EXISTUJÚCE ZVISLÉ DOPRAVNÉ ZNAČENIE
	EXISTUJÚCE ZVISLÉ DOPRAVNÉ ZNAČENIE NA EXISTUJÚCOM RETROREFLEXNOM PODKLADE
	EXISTUJÚCE ZVISLÉ DOPRAVNÉ ZNAČENIE NA ODSTRÁNENÍ
	NAVROVANÉ DOČASNÉ ZVISLÉ DOPRAVNÉ ZNAČENIE
	EXISTUJÚCE TRVALÉ VODRODNOVÉ DOPRAVNÉ ZNAČENIE
	NAVROVANÉ DOČASNÉ VODRODNOVÉ DOPRAVNÉ ZNAČENIE
	EXISTUJÚCE VODRODNOVÉ DOPRAVNÉ ZNAČENIE NA DOČASNÉ ODSTRÁNENIE/ZAKRYTIE

POZNÁMKY:

REALIZÁCIA DOČASNÉHO DOPRAVNÉHO ZNAČENIA V ZMYSLE TOHTO PROJEKTU JE MOŽNÁ AŽ PO JEHO URČENÍ PRÍSLUŠNÝM CESTNÝM SPRÁVNÝM ORGÁNOM.

DOČASNÉ ZVISLÉ DOPRAVNÉ ZNAČENIE BUDE UMIESŤNÉ PO DOBU REALIZÁCIE PRÁČ (cca. 30 DNÍ) PRED MIESTOM VÝKONU PRÁČ Z OBOCH STRÁN.

NAVROVANÉ DOPRAVNÉ ZNAČENIE BUDE VYROBENÉ A OSADENÉ V ZMYSLE VYHLÁŠKY MV SR Č. 30/2020 Z.z. O DOPRAVNOM ZNAČENÍ, STN 01 8020 DOPRAVNÉ ZNAČENIE NA POZEMNÝCH KOMUNIKÁCIÁCH A TP 07/2005. POUŽITIE DOPRAVNÝCH ZNAČIEK A DOPRAVNÝCH ZARIADENÍ NA OZNAČOVANIE PRACOVNÝCH MIEST NA POZEMNÝCH KOMUNIKÁCIÁCH, A VŠETKÝCH OSTATNÝCH PLATNÝCH TECHNICKÝCH NORMIEK A PREDPISOV.



ZMENY REV.1 08/2024, (PÔVODNÝ VÝKRES 05/2024):

- REVIZIA Č.:1 - 08/2024 | SITUÁCIA DOČASNÉHO DOPRAVNÉHO ZNAČENIA
- TÁTO REVIZIA Č.:01 DOPLŇA A V PLNOM ROZSAHU NAHRÁDZA PÔVODNÝ VÝKRES VYDANÝ 05/2024.
- POPIS NAVROVANÝCH OPATRENÍ A ZMIEN:
- ZAKRESLENIE OCHRANNÝCH PÁSIEK TRÁS EXISTUJÚCEHO VEREJNEHO PLYNOVODU
- ODSTRÁNENIE KONTAJNEROVÝCH STÁTÍ Z OBSAHU PROJEKTOVEJ DOKUMENTÁCIE

HLAVNÝ PROJEKTANT: Ing. J. SEKERKA	ZODP. PROJEKTANT: Ing. J. SEKERKA	NAVRHOL: Ing. J. SEKERKA	VYPRACOVAL: Ing. Z. HAVLOVÁ	INVESTOR: OBEC KALNÁ NAD HRONOM Červenej armády 55, 935 32 Kalná nad Hronom
STAVBA: ORGANIZOVANÉ PARKOVANIE PRI BYTOVÝCH DOMOCH NA DLHEJ ULICI	PARC.Č.: 188/2, 401/1	DÁTUM: 08/2024	OKRES: LEVICE	RAZÍTKO:
MIESTO STAVBY: Dlhá ul., KALNÁ NAD HRONOM	FORMÁT: 4 x A4	MIERKA: 1 : 200		
STUPEŇ PROJEKTU: PROJEKT PRE STAVEBNÉ POVOLENIE	VÝKRES Č.: 05			
PROFESIA: DOPRAVNÁ INFRAŠTRUKTÚRA				
PREDMET VÝKRESU: SITUÁCIA DOČASNÉHO DOPRAVNÉHO ZNAČENIA	REV. 1			