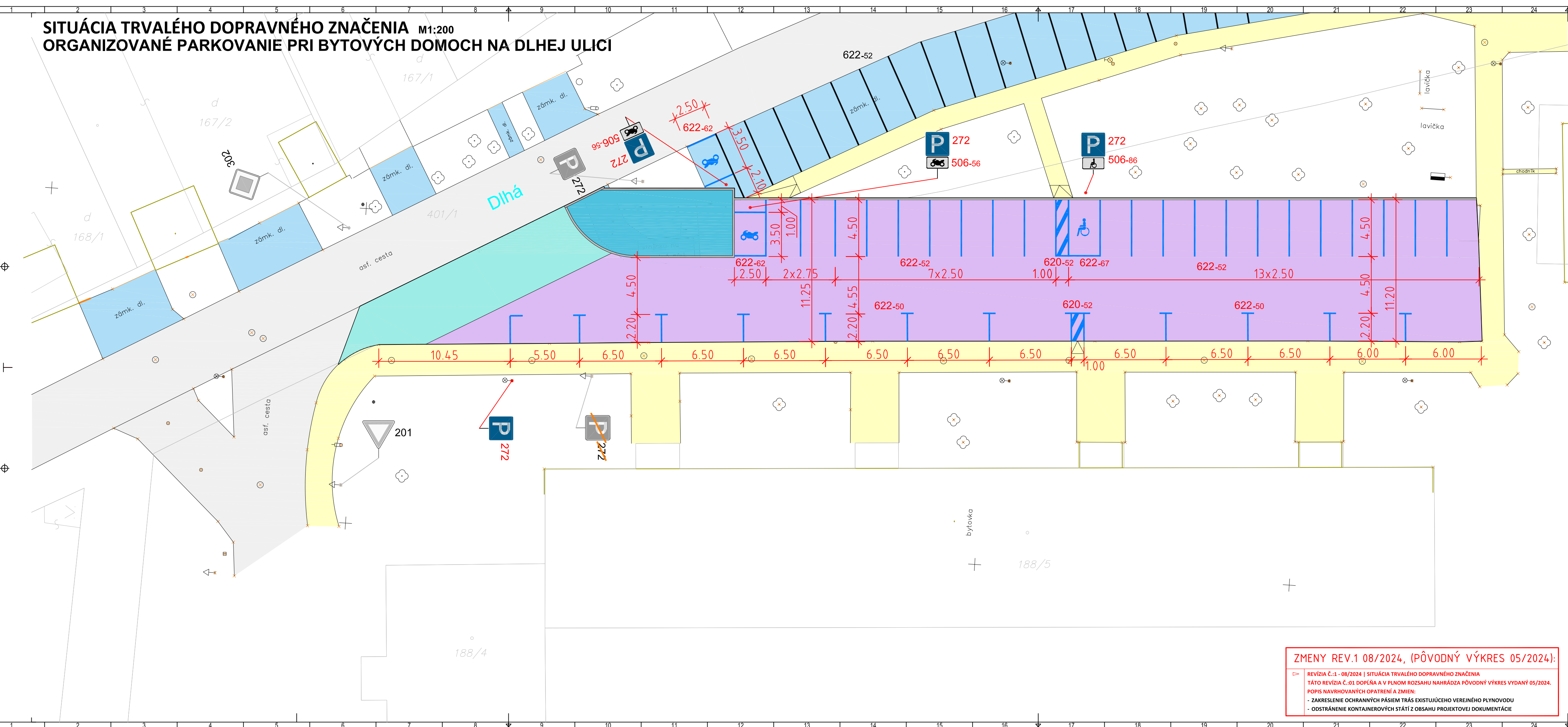
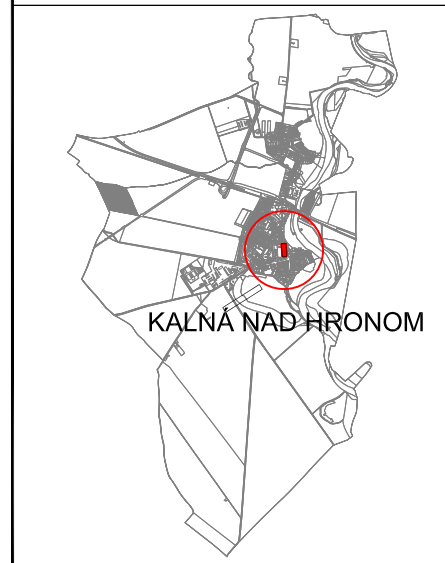


SITUÁCIA TRVALÉHO DOPRAVNÉHO ZNAČENIA M1:200 ORGANIZOVANÉ PARKOVANIE PRI BYTOVÝCH DOMOCH NA DLHEJ ULICI



ORIENTAČNÁ MAPKA:



KALNÁ NAD HRONOM
GPS: 48.198060, 18.521470 - 48.197330, 18.521625

LEGENDA ŠRAFOVANIA:

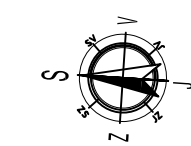
| | |
|--|---|
| | EXISTUJÚCA ASFALTOVÁ KOMUNIKÁCIA |
| | EXISTUJÚCE SPEVNENÉ PLOCHY A VJAZDY NA POZEMOK |
| | EXISTUJÚCE CHODNÍKY ZO ZÁMKOVEJ DLAŽBY |
| | EXISTUJÚCE ZATŔAVNENIE A ZELENÉ PLOCHY |
| | NAVROVANÁ VOZOVKA/PARKOVISKO ZO ZÁMKOVEJ DLAŽBY |
| | NAVROVANÁ SPEVNENÁ PLOCHA ZO ZÁMKOVEJ DLAŽBY |
| | NAVROVANÝ ASFALTOVÝ NÁBEH |

LEGENDA DOPRAVNÉHO ZNAČENIA:

| | |
|--|--|
| | EXISTUJÚCE VODOROVNÉ DOPRAVNÉ ZNAČENIE |
| | NAVROVANÉ VODOROVNÉ DOPRAVNÉ ZNAČENIE |
| | NOVONAVROVANÉ VODOROVNÉ DOPRAVNÉ ZNAČENIE - PRIECHOD PRE CHODCOV |
| | EXISTUJÚCE VODOROVNÉ DOPRAVNÉ ZNAČENIE NA ODSTRÁNENIE |
| | EXISTUJÚCE ZVISLÉ DOPRAVNÉ ZNAČENIE |
| | EXISTUJÚCE ZVISLÉ DOPRAVNÉ ZNAČENIE NA EXISTUJÚCOM RETROREFLEXNOM PODKLADE |
| | EXISTUJÚCE ZVISLÉ DOPRAVNÉ ZNAČENIE NA ODSTRÁNENIE |
| | NAVROVANÉ ZVISLÉ DOPRAVNÉ ZNAČENIE |
| | NAVROVANÉ ZVISLÉ DOPRAVNÉ ZNAČENIE NA NAVROVANOM RETROREFLEXNOM PODKLADE |

POZNÁMKY:

- REALIZÁCIA TRVALÉHO DOPRAVNÉHO ZNAČENIA V ZMYSLE TOHOTO PROJEKTU JE MOŽNÁ AŽ PO JEHO URČENÍ PRÍSLUŠNÝM ČESTNÝM SPRÁVNÝM ORGÁNOM.
- NAVROVANÉ DOPRAVNÉ ZNAČKY BUDÚ OSADENÉ V ZMYSLE VYHLÁŠKY MV SR Č. 30/2020 Z.z. A STN 01 8020 DOPRAVNÉ ZNAČENIE NA POZEMNÝCH KOMUNIKÁCIÁCH.
- ZVISLÉ DOPRAVNÉ ZNAČENIE BUDE ZHOTOVENÉ V SÚLADE SO VZOROVÝMI LISTAMI MINISTERSTVA DOPRAVY A VÝSTAVBY SR - VL6.1 - ZVISLÉ DOPRAVNÉ ZNAČKY.
- VODOROVNÉ DOPRAVNÉ ZNAČENIE BUDE ZHOTOVENÉ V SÚLADE SO VZOROVÝMI LISTAMI MINISTERSTVA DOPRAVY A VÝSTAVBY SR - VL6.2 - VODOROVNÉ DOPRAVNÉ ZNAČKY.
- NAVROVANÉ VODOROVNÉ DOPRAVNÉ ZNAČENIE JE POTREBNÉ REALIZOVAŤ V SÚLADE SO ZVISLÝM DOPRAVNÝM ZNAČENÍM NA POZEMNÝCH KOMUNIKÁCIÁCH.



METRE 1 0 1 2 3 4 5 6

ZMENY REV.1 08/2024, (PÔVODNÝ VÝKRES 05/2024):

- REVIZIA Č.1 - 08/2024 | SITUÁCIA TRVALÉHO DOPRAVNÉHO ZNAČENIA
- TÁTO REVIZIA Č.01 DOPLŇA A V PLNOM ROZSAHU NAHRÁDZA PÔVODNÝ VÝKRES VYDANÝ 05/2024.
- POPIS NAVROVANÝCH OPATRENÍ A ZMIEN:
 - ZAKRESLENIE OCHRANNÝCH PÁSIEM TRÁS EXISTUJÚCEHO VEREJNEHO PLYNOVODU
 - ODSTRÁNENIE KONTAJNEROVÝCH STÁTÍ Z OBSAHU PROJEKTOVEJ DOKUMENTÁCIE

| | | | | |
|--|--------------------------------------|-----------------------------|--------------------------------|---|
| HLAVNÝ PROJEKTANT: Ing. J. SEKERKA | ZODP. PROJEKTANT: Ing. J. SEKERKA | NAVRHOL: Ing. J. SEKERKA | VYPRACOVAL: Ing. Z. HAVLOVÁ | INVESTOR: OBEC KALNÁ NAD HRONOM Červej armády 55, 935 32 Kalná nad Hronom |
| STAVBA: ORGANIZOVANÉ PARKOVANIE PRI BYTOVÝCH DOMOCH NA DLHEJ ULICI | PARC.Č.: 188/2, 401/1 | DÁTUM: 08/2024 | RAZÍTKO: | |
| MIESTO STAVBY: Dlhá ul., KALNÁ NAD HRONOM | OKRES: LEVICE | FORMÁT: 4 x A4 | | |
| STUPEŇ PROJEKTU: PROJEKT PRE STAVEBNÉ POVOLENIE | MIERKA: 1 : 200 | VÝKRES Č.: | | |
| PROFESIA: DOPRAVNÁ INFRAŠTRUKTÚRA | | | | |
| PREDMET VÝKRESU: SITUÁCIA TRVALÉHO DOPRAVNÉHO RIEŠENIA | REV.1 | | | |
| | | | | 04 |