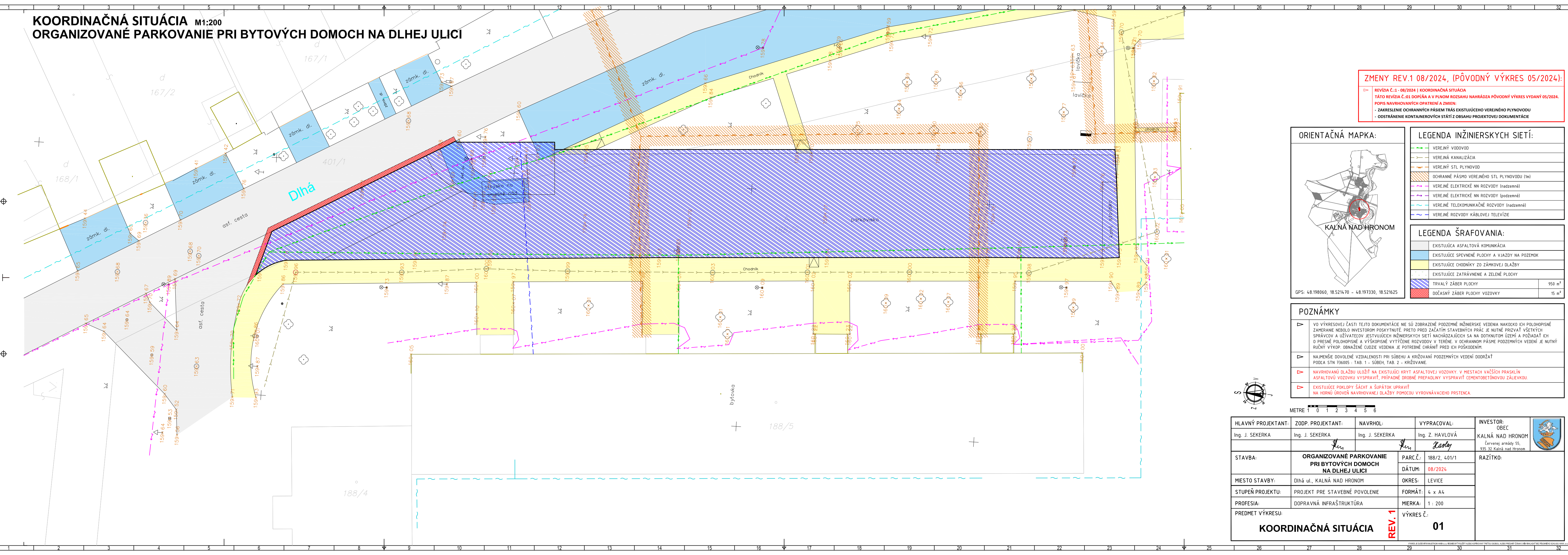


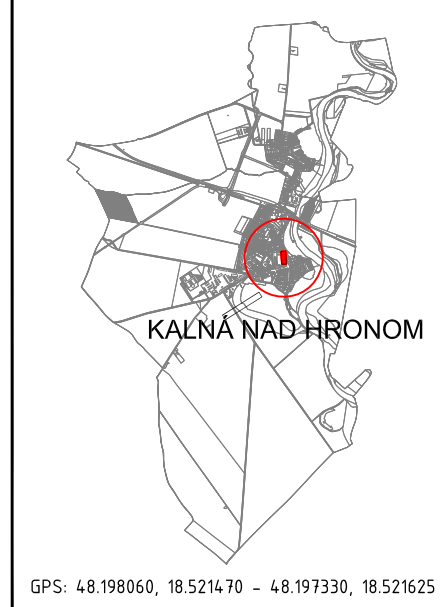
# KOORDINAČNÁ SITUÁCIA M1:200 ORGANIZOVANÉ PARKOVANIE PRI BYTOVÝCH DOMOCH NA DLHEJ ULICI



**ZMENY REV.1 08/2024, (PŮVODNÝ VÝKRES 05/2024):**

- REVIZIA Č.1 - 08/2024 | KOORDINAČNÁ SITUÁCIA
- TÁTO REVIZIA Č.01 DOPLŇA A V PLNOM ROZSAHU NAHRÁDZA PŮVODNÝ VÝKRES VYDANÝ 05/2024.
- POPIS NAVRHOVANÝCH OPATRENÍ A ZMIEN:
- ZAKRESLENIE OCHRANNÝCH PÁSIEM TRÁS EXISTUJÚCEHO VEREJNÉHO PLYNOVODU
- ODSTRÁNENIE KONTAJNEROVÝCH STÁTÍ Z OBSAHU PROJEKTOVEJ DOKUMENTÁCIE

### ORIENTAČNÁ MAPKA:



### LEGENDA INŽINIERSKÝCH SIETÍ:

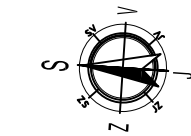
- VEREJNÝ VODOVOD
- VEREJNÁ KANALIZÁCIA
- VEREJNÝ STL PLYNOVOD
- OCHRANNÉ PÁSMO VEREJNÉHO STL PLYNOVODU (1m)
- VEREJNÉ ELEKTRICKÉ NN ROZVODY (nadzemné)
- VEREJNÉ ELEKTRICKÉ NN ROZVODY (podzemné)
- VEREJNÉ TELEKOMUNIKAČNÉ ROZVODY (nadzemné)
- VEREJNÉ ROZVODY KÁBLOVEJ TELEVÍZIE

### LEGENDA ŠRAFOVANIA:

- EXISTUJÚCA ASFALTOVÁ KOMUNIKÁCIA
- EXISTUJÚCE SPEVNENÉ PLOCHY A VJAZDY NA POZEMOK
- EXISTUJÚCE CHODNÍKY ZO ZÁMKOVEJ DLAŽBY
- EXISTUJÚCE ZATŕAVNENIE A ZELENÉ PLOCHY
- TRVALÝ ZÁBER PLOCHY 950 m<sup>2</sup>
- DOČASNÝ ZÁBER PLOCHY VOZOVKY 15 m<sup>2</sup>

### POZNÁMKY

- VO VÝKRESOVEJ ČASŤI TEJTO DOKUMENTÁCIE NIE SÚ ZOBRAZENÉ PODZEMNÉ INŽINIERSKÉ VEDENIA NAKOĽKO ICH POLOHOPISNÉ ZAMERANIE NEBOLO INVESTOROM POSKYTNUTÉ. PRETO PRED ZAČATÍM STAVEBNÝCH PRÁČ JE NUTNÉ PRIZVAŤ VŠETKÝCH SPRÁVCOV A UŽÍVATEĽOV JESTVUJÚCICH INŽINIERSKÝCH SIETÍ NACHÁDZAJÚCICH SA NA DOTKNUTOM ÚZEMÍ A POŽIADAŤ ICH O PRESNÉ POLOHOPISNÉ A VÝŠKOPISNÉ VYTÝČENIE ROZVODOV V TERÉNE. V OCHRANNOM PÁSME PODZEMNÝCH VEDENÍ JE NUTNÝ RUČNÝ VÝKOP. OBNAŽENÉ ČUDZIE VEDENIA JE POTREBNÉ CHRÁNIŤ PRED ICH POŠKODENÍM.
- NAJMEŠIE DOVOLENÉ VZDIALENOSTI PRI SÚBEHU A KRÍŽOVANÍ PODZEMNÝCH VEDENÍ DOORŽAŤ PODĽA STN 736005 - TAB. 1 - SÚBEH, TAB. 2 - KRÍŽOVANIE.
- NAVRHOVANÚ DLAŽBU ULOŽIŤ NA EXISTUJÚCI KRYT ASFALTOVEJ VOZOVKY. V MIESTACH VÄČŠÍCH PRASKLÍN ASFALTOVÚ VOZOVKU VYSPRÁVIŤ, PRÍPADNÉ DOBRNÉ PREPADLINY VYSPRÁVIŤ CEMENTOBETÓNOVOU ZÁLEVKOU.
- EXISTUJÚCE POKLÔPY ŠAĤT A ŠUPÁTKO UPRAVIŤ NA HORNÚ ÚROVEŇ NAVRHOVANEJ DLAŽBY POMOUCOU VYROVŇAVACIEHO PRSTENCA.



METRE 1 0 1 2 3 4 5 6

HLAVNÝ PROJEKTANT: Ing. J. SEKERKA	ZODP. PROJEKTANT: Ing. J. SEKERKA	NAVRHOL: Ing. J. SEKERKA	VYPRACOVAL: Ing. Z. HAVLOVÁ	INVESTOR: OBEC KALNÁ NAD HRONOM Červenej armády 55, 935 32 Kalná nad Hronom	
STAVBA: <b>ORGANIZOVANÉ PARKOVANIE PRI BYTOVÝCH DOMOCH NA DLHEJ ULICI</b>	PARC.Č.: 188/2, 401/1	DÁTUM: 08/2024	OKRES: LEVICE	RAZÍTKO:	
MIESTO STAVBY: Dlhá ul., KALNÁ NAD HRONOM	FORMÁT: 4 x A4	MIERKA: 1 : 200			
STUPEŇ PROJEKTU: PROJEKT PRE STAVEBNÉ POVOLENIE					
PROFESIA: DOPRAVNÁ INFRAŠTRUKTÚRA					
PREDMET VÝKRESU: <b>KOORDINAČNÁ SITUÁCIA</b>	<b>REV.1</b>		VÝKRES Č.: <b>01</b>		