

<b>OBECNÝ ÚRAD</b> Kaliná nad Hronom	
Došlo:	10-01-2025
21/2025	Pril.:
Pril. č.:	Vybalil:

## ŽIADOSŤ O VYDANIE SÚHLASU NA VÝRUB DREVINY

Podľa zákona č. 543/2002 Z. z. o ochrane prírody a krajiny a vyhlášky MZP SR č. 24/2003  
Z. z., ktorou sa vykonáva zákon č. 543/2002 Z. z. o ochrane prírody a krajiny

### A/ Údaje o žiadateľovi

Meno a priezvisko/názov ( obchodné meno ): VOJTECH BOČÁK

Trvalý pobyt./ sídlo podnikania: .....

### B\*/ Údaje o pozemku, na ktorom drevina rastie

Katastrálne územie: KALNA, KALNICA

Parcelné číslo: 1961/62, 38/1

Druh pozemku: ZASTAVANÁ PLOCHA

Príloha: kópia katastrálnej mapy alebo iný doklad umožňujúci identifikáciu dreviny v teréne (vyznačte krížikom)      áno       nie

**C\*/ Súhlas vlastníka, správcu, prípadne nájomcu** ( ak mu takéto oprávnenie vyplýva z nájomnej zmluvy) pozemku, na ktorom drevina rastie, ak žiadateľ nie je jeho vlastníkom (správcou, nájomcom)

Stanovisko vlastníka ( správcu, nájomcu ): SÚHLASÍM S VÝRUBOM

### D/ Špecifikácia dreviny, ktorá sa má vyrúbať

Stromy ( v prípade nedostatku miesta uveďte špecifikáciu dreviny na osobitnej predlohe )

Druh dreviny	Počet	Obvod kmeňa vo výške 130cm nad zemou	Zdravotný stav
<u>SMREK</u>	<u>4</u>	<u>70-90 cm</u>	<u>ZDRAVÝ</u>
<u>VĚBA</u>	<u>1</u>	<u>120 cm</u>	<u>STARÝ</u>
<u>ORECH</u>	<u>1</u>		<u>STARÝ, 1/2 MŤUVÝ</u>

\*) Doklady podľa písmena B/ a C/ sa nevyžadujú, ak ide o žiadosť o vydanie súhlasu na výrub dreviny z dôvodu umiestnenia líniovej stavby, na ktorej účely možno pozemky vyvlastniť. K žiadosti sa pripojuje výkres z projektovej dokumentácie stavby, ktorý obsahuje presný opis trasy líniovej stavby v mierke najmenej 1 : 50 000 alebo 1 : 10 000 s vyznačením lokality, kde drevina rastie.

**Krovité porasty** (v prípade nedostatku miesta uveďte špecifikáciu dreveny na osobitnej prílohe)

Druh dreveny	Plošná výmera krovitých porastov, zdravotný stav
--------------	--

**E/ Odôvodnenie žiadosti**

SMREKY NA PARC. 38/1 SÚ VYSADENE' BLÍZKO HRANICI  
POZEMKU A ZAHŔAZU' VO VÝŠLE VEDENIEI EE NA UCICI - FOTO.  
VREBA & ORECH NA PARC. 1961/62 OHROZUJÚ SUSEDOVU  
NEHNUT. A SÚ NA MIESTE PRÍSTUPOVEJ CESTY K RD.

**F/ Poplatok uhradený** ( vyznačte krížikom )

10 € pre fyzické osoby

100 € pre právnické osoby a fyzické osoby podnikajúce

prevodom z účtu v banke .

v hotovosti do pokladnice obce

na žiadateľa sa vzťahuje oslobodenie podľa §4 alebo položky 160 zákona NR SR  
č. 145 / 1995 Z. z.


V Kalnej nad Hronom, dňa ..... 10.1.2025 .....

.....  
podpis žiadateľa (pečiatka)

r  
1961/19

⊕  
1961/44

d  
1961/41



-26.50-

-31.24-

-1.15-

-7.84-

-9.90-

-7.23-

⊕  
1961/29

688 m2

-25.97-

-21.73-

⊕  
1961/61

690 m2

-21.42-

-8.43-

1961/60

91 m2

-3.76-

-8.50-

-2.20-

-2.70-

d  
1961/17

475 m2

566 m2

-17.14-

-31.24-

-24.73-

-1.50-

-4.50-

-8.50-

-75.44-

-21.19-

243 m2

1961/62

X  
91m2


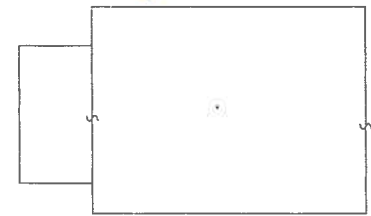
X  
0.62m

X  
1.50m

⊕  
1961/16

1961/49

d  
1961/28







Úrad geodézie, kartografie a katastra Slovenskej republiky	Okres Levice	Obec Kalná nad Hronom	Katastrálne územie Kalnica
	Číslo zákazky	Vektorová mapa	Mierka 1:1000
	<b>KÓPIA KATASTRÁLNEJ MAPY</b> na parcelu 39/1 Kópia je nepoužiteľná na právne úkony		
Vyhotovené automatizovaným spôsobom z ISKN Dátum a čas vyhotovenia 21.1.2022 9:36:44 Údaje platné k 20.1.2022 18:00:00		Spôsob autorizácie Bez autorizácie	



