Pred vytlačením zvážte dopad na životné prostredie.
Vytlačený dokument nie je právne záväzný.

Žiadosť o výrub drevín

Dátum uloženia do schránky: **29.10.2020 14:26:24**
Odosielateľ: **Mesto Levice**
Prijímateľ: **Obec Kalná nad Hronom**
Značka odosielateľa: **57566/2020//1**

OBECNÝ ÚRAD
Kalná nad Hronom
Došlo: - 3 -11- 2020
Číslo: 632/2020 Príl.:
Pred. čís. Zákl. čís. Vybavil:

Elektronické dokumenty

- eF000009066.asice
  - Elektronický úradný list

Prílohy

- identifikacia_drevin_v_terene-compressed.pdf

Ak si chcete vytlačiť ostatné dokumenty, v detaile správy kliknite na „...“ a následne „Tlačiť náhľad“ alebo „Stiahnuť ako PDF“.

ELEKTRONICKÝ DOKUMENT

Mesto Levice
Odd. živ. prostredia a komunálnych vecí
Nám. hrdinov 1/1
93432 Levice

Obec Kalná nad Hronom
Červenej armády 170/55
93532 Kalná nad Hronom
Slovenská republika

Váš list číslo/zo dňa	Naše číslo	Vybavuje/linka	Levice
	OŽPKV-57566/2020-THa	Halaši	28. 10. 2020

Vec
Ž i a d o s ť o vydanie súhlasu na výrub dreviny podľa zákona č. 543/2002 Z. z. o ochrane prírody a krajiny a vyhlášky MŽP SR č. 24/2003 Z. z., ktorou sa vykonáva zákon č. 543/2002 Z. z. o ochrane prírody a krajiny

A / Údaje o žiadateľovi

Meno a priezvisko /názov/ obchodné meno: MESTO LEVICE

Trvalý pobyt /sídlo/ miesto podnikania: Námestie hrdinov č. 1, 934 32 Levice

B1 / Údaje o pozemku, na ktorom drevina rastie

Parcelné číslo:	Druh pozemku:	Katastrálne územie:
KN-C s p. č. 5888/4,	Zastavaná plocha a nádvorie,	Levice
KN-C s p. č. 2,	Ostatná plocha,	Čankov,
KN-C s p. č. 3661/1,	Ostatná plocha,	Levice,
KN-C s p. č. 6410/1,	Zastavaná plocha a nádvorie,	Levice,
KN-C s p. č. 2269/1,	Ostatná plocha,	Levice,
KN-C s p. č. 2227/1,	Ostatná plocha,	Levice,
KN-C s p. č. 5872/1,	Zastavaná plocha a nádvorie,	Levice,
KN-C s p. č. 3697,	Ostatná plocha,	Levice,
KN-C s p. č. 5881,	Zastavaná plocha a nádvorie,	Levice,
KN-C s p. č. 3588/1,	Ostatná plocha,	Levice,
KN-C s p. č. 1514,	Zastavaná plocha a nádvorie,	Levice,
KN-C s p. č. 3999/1,	Zastavaná plocha a nádvorie,	Levice,
KN-C s p. č. 3139,	Zastavaná plocha a nádvorie,	Levice,
KN-C s p. č. 334,	Ostatná plocha,	Levice,
KN-C s p. č. 4936/1	Zastavaná plocha a nádvorie,	Levice,
KN-C s p. č. 286,	Zastavaná plocha a nádvorie,	Kalinčiakovo,
KN-C s p. č. 479,	Zastavaná plocha a nádvorie,	Kalinčiakovo,

Príloha: kópia katastrálnej mapy alebo iný doklad umožňujúci identifikáciu dreviny v teréne

C1 / Súhlas vlastníka, správcu, prípadne nájomcu (ak mu takéto oprávnenie vyplýva z nájomnej zmluvy) pozemku, na ktorom drevina rastie, ak žiadateľ nie je jeho vlastníkom (správcom, nájomcom)

V žiadosti uvedené dreviny sa nachádzajú na pozemkoch vo vlastníctve mesta Levice alebo v jeho správe.

D / Špecifikácia drevín, ktorá sa majú vyrúbať

Stromy:
Čerešňa vtáčia (Prunus avium), 1 ks, Ok1,3= 164 cm, silno narušený (4/5)
Katalpa úhľadná (Catalpa speciosa), 1 ks, Ok1,3= 71 cm, výrazne zhoršený (3/5)
Javor horský (Acer pseudoplatanus), 1 ks, Ok1,3= 158 cm, silno narušený (4/5)
Smrek pichľavý (Picea pungens), 1 ks, Ok1,3= 74 cm, výrazne zhoršený (3/5)
Jedľa biela (Abies alba), 1 ks, Ok1,3= 105 cm, výrazne zhoršený (3/5)
Smrek obyčajný (Picea abies), 1 ks, Ok1,3= 64 cm, výrazne zhoršený (3/5)
Smrek obyčajný (Picea abies) 1 ks, Ok1,3= 80 cm, výrazne zhoršený (3/5)
Sofora japonská (Styphnolobium japonicum), 1 ks, Ok1,3= 204 cm, silno narušený (4/5)
Breza previsnutá (Betula pendula), 4 ks, Ok1,3= 135, 121, 115, 76 cm, výrazne zhoršený (3/5)
Breza previsnutá (Betula pendula), 1 ks, Ok1,3= 94 cm, silno narušený (4/5)
Borovica lesná (Pinus sylvestris), 1 ks, Ok1,3= 76 cm, silno narušený (4/5)
Jarabina vtáčia (Sorbus aucuparia), 1 ks, Ok1,3= 81 cm, silno narušený (4/5)
Agát biely (Robinia peseudoacacia), 3 ks, Ok1,3= 51, 91, 91 cm, výrazne zhoršený (3/5)
Agát biely ´Umbraculifera´ (Robinia peseudoacacia ´Umbraculifera´), 2 ks, Ok1,3= 88, 50 cm, výrazne zhoršený (3/5)
Smrekovec opadavý (Larix decidua), 1 ks, Ok1,3= 105 cm, zhoršený (2/5)
Breza previsnutá (Betula pendula), 1 ks, Ok1,3= 119 cm, výrazne zhoršený (3/5)
Borovica čierna (Pinus nigra), 1 ks, Ok1,3= 96 cm, výrazne zhoršený (3/5)
Orech kráľovský (Juglans regia), 1 ks, Ok1,3= 171 cm, silno narušený (4/5)
Breza previsnutá (Betula pendula), 1 ks, Ok1,3= 138 cm, zhoršený (2/5)
Pagaštan konský (Aesculus hipocastanum), 1 ks, Ok1,3= 265 cm, kritický (5/5)
Pagaštan konský (Aesculus hipocastanum), 1 ks, Ok1,3= 148 cm, silno narušený (4/5)
Lieska turecká (Corylus colurna), 1 ks, Ok1,3= 153 cm, silno narušený (4/5)
Lipa malolistá (Tilia cordata), 2 ks, Ok1,3= 158, 189 cm, silno narušený (4/5)

Kry:
Borievka rozprestretá (Juniperus horizontalis), rozloha 9 m2, výška 2,5 m, výrazne zhoršený (3/5)
Borievka rozprestretá (Juniperus horizontalis), rozloha 4 m2, výška 1,5 m, zhoršený (2/5)
Hlohyňa (Pyracantha), rozloha 1,5 m2, výška 2,5 m, zhoršený (2/5)
Baza čierna (Sambucus nigra), rozloha 4 m2, výška 2 m, zhoršený (2/5)

E / Odôvodnenie žiadosti :

Prevádzková bezpečnosť drevín stromového vzrastu je nevhodná, vzhľadom na ich narušenú stabilitu a zlý zdravotný stav. Hlavným dôvodom pre ich výrub je zabezpečenie prevádzkovej bezpečnosti.

Kroviny uvedené v žiadosti rastú na priestoroch, ktoré sú voľne dostupné verejnosti. Predmetné kroviny neplnia estetický účel, kvôli ktorému boli vysadené. Hlavným dôvodom pre ich výrub je revitalizácia prostredia v ktorom rastú.

F / Správny poplatok uhradený :

na žiadateľa sa vzťahuje oslobodenie podľa § 4 alebo položky 160 zákona NR SR č. 145/1995 Z. z

RNDr. Ján Krtík
Primátor mesta

Informatívna poznámka - tento dokument bol vytvorený elektronicky

Telefón 036/6350279 | E-mail msu@levice.sk | Internet | IČO 00307203

© Úrad geodézie, kartografie a katastra Slovenskej republiky

Parcela registra C, 6410/1

Nitriansky > Levice > Levice > k.ú. Levice



Číslo listu vlastníctva

1

Výmera parcely v m^2

16358

Katastrálne územie

Levice (831646)

Obec

Levice

Druh pozemku

Zastavaná plocha a nádvorie

Spôsob využívania pozemku

Pozemok, na ktorom je postavená inžinierska stavba - cestná, miestna a účelová komunikácia, lesná cesta, poľná cesta, chodník, nekryté parkovisko a ich súčasti

Umiestnenie pozemku

Pozemok je umiestnený v zastavanom území obce

Spoločná nehnuteľnosť

Pozemok nie je spoločnou nehnuteľnosťou

Druh právneho vzťahu

Neevidovaný

Údaje platné k dátumu

23. 10. 2020

Druh chránenej nehnuteľnosti (0)

Neexistuje záznam

Stavba (0)

Neexistuje záznam

Vlastník (1)

- 1. Mesto Levice, Námestie hrdinov 1, Levice, PSČ 934 01, SR (Podiel: 1/1)

© Úrad geodézie, kartografie a katastra Slovenskej republiky

Parcela registra C, 5888/4

Nitriansky > Levice > Levice > k.ú. Levice

Číslo listu vlastníctva

3136

Výmera parcely v m^2

5735

Katastrálne územie

Levice (831646)

Obec

Levice

Druh pozemku

Zastavaná plocha a nádvorie

Spôsob využívania pozemku

Pozemok, na ktorom je dvor

Umiestnenie pozemku

Pozemok je umiestnený v zastavanom území obce

Spoločná nehnuteľnosť

Pozemok nie je spoločnou nehnuteľnosťou

Druh právneho vzťahu

Neevidovaný

Údaje platné k dátumu

23. 10. 2020

Druh chránenej nehnuteľnosti (0)

Neexistuje záznam

Stavba (0)

Neexistuje záznam

Vlastník (1)

- 1. Rímskokatolícka cirkev, farnosť Levice, Sv.Michala č.43, Levice, PSČ 934 01, SR (Podiel: 1/1)

© Úrad geodézie, kartografie a katastra Slovenskej republiky

Parcela registra C, 5881

Nitriansky > Levice > Levice > k.ú. Levice

Číslo listu vlastníctva

Právny vzťah k parcele C nie je evidovaný na liste vlastníctva

Výmera parcely v m^2

17927

Katastrálne územie

Levice (831646)

Obec

Levice

Druh pozemku

Zastavaná plocha a nádvorie

Spôsob využívania pozemku

Pozemok, na ktorom je postavená inžinierska stavba - cestná, miestna a účelová komunikácia, lesná cesta, poľná cesta, chodník, nekryté parkovisko a ich súčasti

Umiestnenie pozemku

Pozemok je umiestnený v zastavanom území obce

Spoločná nehnuteľnosť

Pozemok nie je spoločnou nehnuteľnosťou

Druh právneho vzťahu

Neevidovaný

Údaje platné k dátumu

23. 10. 2020

Druh chránenej nehnuteľnosti (0)

Neexistuje záznam

Stavba (0)

Neexistuje záznam

Vlastník (0)

Neexistuje záznam

© Úrad geodézie, kartografie a katastra Slovenskej republiky

Parcela registra C, 5872/1

Nitriansky > Levice > Levice > k.ú. Levice

Číslo listu vlastníctva

1

Výmera parcely v m^2

19585

Katastrálne územie

Levice (831646)

Obec

Levice

Druh pozemku

Zastavaná plocha a nádvorie

Spôsob využívania pozemku

Pozemok, na ktorom je postavená inžinierska stavba - cestná, miestna a účelová komunikácia, lesná cesta, poľná cesta, chodník, nekryté parkovisko a ich súčasti

Umiestnenie pozemku

Pozemok je umiestnený v zastavanom území obce

Spoločná nehnuteľnosť

Pozemok nie je spoločnou nehnuteľnosťou

Druh právneho vzťahu

Neevidovaný

Údaje platné k dátumu

23. 10. 2020

Druh chránenej nehnuteľnosti (0)

Neexistuje záznam

Stavba (0)

Neexistuje záznam

Vlastník (1)

- 1. Mesto Levice, Námestie hrdinov 1, Levice, PSČ 934 01, SR (Podiel: 1/1)

© Úrad geodézie, kartografie a katastra Slovenskej republiky

Parcela registra C, 479

Nitriansky > Levice > Levice > k.ú. Kalinčiakovo

Číslo listu vlastníctva

1

Výmera parcely v m^2

7138

Katastrálne územie

Kalinčiakovo (823015)

Obec

Levice

Druh pozemku

Zastavaná plocha a nádvorie

Spôsob využívania pozemku

Pozemok, na ktorom je postavená inžinierska stavba - cestná, miestna a účelová komunikácia, lesná cesta, poľná cesta, chodník, nekryté parkovisko a ich súčasti

Umiestnenie pozemku

Pozemok je umiestnený v zastavanom území obce

Spoločná nehnuteľnosť

Pozemok nie je spoločnou nehnuteľnosťou

Druh právneho vzťahu

Neevidovaný

Údaje platné k dátumu

23. 10. 2020

Druh chránenej nehnuteľnosti (0)

Neexistuje záznam

Stavba (0)

Neexistuje záznam

Vlastník (1)

- 1. Mesto Levice, nám.Hrdinov 1, Levice, SR (Podiel: 1/1)

© Úrad geodézie, kartografie a katastra Slovenskej republiky

Parcela registra C, 3999/1

Nitriansky > Levice > Levice > k.ú. Levice

Číslo listu vlastníctva

Právny vzťah k parcele C nie je evidovaný na liste vlastníctva

Výmera parcely v m^2

12747

Katastrálne územie

Levice (831646)

Obec

Levice

Druh pozemku

Zastavaná plocha a nádvorie

Spôsob využívania pozemku

Pozemok, na ktorom je postavená inžinierska stavba - cestná, miestna a účelová komunikácia, lesná cesta, poľná cesta, chodník, nekryté parkovisko a ich súčasti

Umiestnenie pozemku

Pozemok je umiestnený v zastavanom území obce

Spoločná nehnuteľnosť

Pozemok nie je spoločnou nehnuteľnosťou

Druh právneho vzťahu

Neevidovaný

Údaje platné k dátumu

23. 10. 2020

Druh chránenej nehnuteľnosti (0)

Neexistuje záznam

Stavba (0)

Neexistuje záznam

Vlastník (0)

Neexistuje záznam

© Úrad geodézie, kartografie a katastra Slovenskej republiky

Parcela registra C, 3697

Nitriansky > Levice > Levice > k.ú. Levice

Číslo listu vlastníctva

1

Výmera parcely v m^2

17621

Katastrálne územie

Levice (831646)

Obec

Levice

Druh pozemku

Ostatná plocha

Spôsob využívania pozemku

Pozemok, na ktorom je okrasná záhrada, uličná a sídlisková zeleň, park a iná funkčná zeleň a lesný pozemok na rekreačné a poľovnícke využívanie

Umiestnenie pozemku

Pozemok je umiestnený v zastavanom území obce

Spoločná nehnuteľnosť

Pozemok nie je spoločnou nehnuteľnosťou

Druh právneho vzťahu

Neevidovaný

Údaje platné k dátumu

23. 10. 2020

Druh chránenej nehnuteľnosti (0)

Neexistuje záznam

Stavba (0)

Neexistuje záznam

Vlastník (1)

- 1. Mesto Levice, Námestie hrdinov 1, Levice, PSČ 934 01, SR (Podiel: 1/1)

© Úrad geodézie, kartografie a katastra Slovenskej republiky

Parcela registra C, 3661/1

Nitriansky > Levice > Levice > k.ú. Levice

Číslo listu vlastníctva

1

Výmera parcely v m^2

42076

Katastrálne územie

Levice (831646)

Obec

Levice

Druh pozemku

Ostatná plocha

Spôsob využívania pozemku

Pozemok, na ktorom je okrasná záhrada, uličná a sídlisková zeleň, park a iná funkčná zeleň a lesný pozemok na rekreačné a poľovnícke využívanie

Umiestnenie pozemku

Pozemok je umiestnený v zastavanom území obce

Spoločná nehnuteľnosť

Pozemok nie je spoločnou nehnuteľnosťou

Druh právneho vzťahu

Neevidovaný

Údaje platné k dátumu

23. 10. 2020

Druh chránenej nehnuteľnosti (0)

Neexistuje záznam

Stavba (0)

Neexistuje záznam

Vlastník (1)

- 1. Mesto Levice, Námestie hrdinov 1, Levice, PSČ 934 01, SR (Podiel: 1/1)

© Úrad geodézie, kartografie a katastra Slovenskej republiky

Parcela registra C, 3588/1

Nitriansky > Levice > Levice > k.ú. Levice



Číslo listu vlastníctva

1

Výmera parcely v m^2

78313

Katastrálne územie

Levice (831646)

Obec

Levice

Druh pozemku

Ostatná plocha

Spôsob využívania pozemku

Pozemok, na ktorom je okrasná záhrada, uličná a sídlisková zeleň, park a iná funkčná zeleň a lesný pozemok na rekreačné a poľovnícke využívanie

Umiestnenie pozemku

Pozemok je umiestnený v zastavanom území obce

Spoločná nehnuteľnosť

Pozemok nie je spoločnou nehnuteľnosťou

Druh právneho vzťahu

Neevidovaný

Údaje platné k dátumu

23. 10. 2020

Druh chránenej nehnuteľnosti (0)

Neexistuje záznam

Stavba (0)

Neexistuje záznam

Vlastník (1)

- 1. Mesto Levice, Námestie hrdinov 1, Levice, PSČ 934 01, SR (Podiel: 1/1)

© Úrad geodézie, kartografie a katastra Slovenskej republiky

Parcela registra C, 334

Nitriansky > Levice > Levice > k.ú. Levice

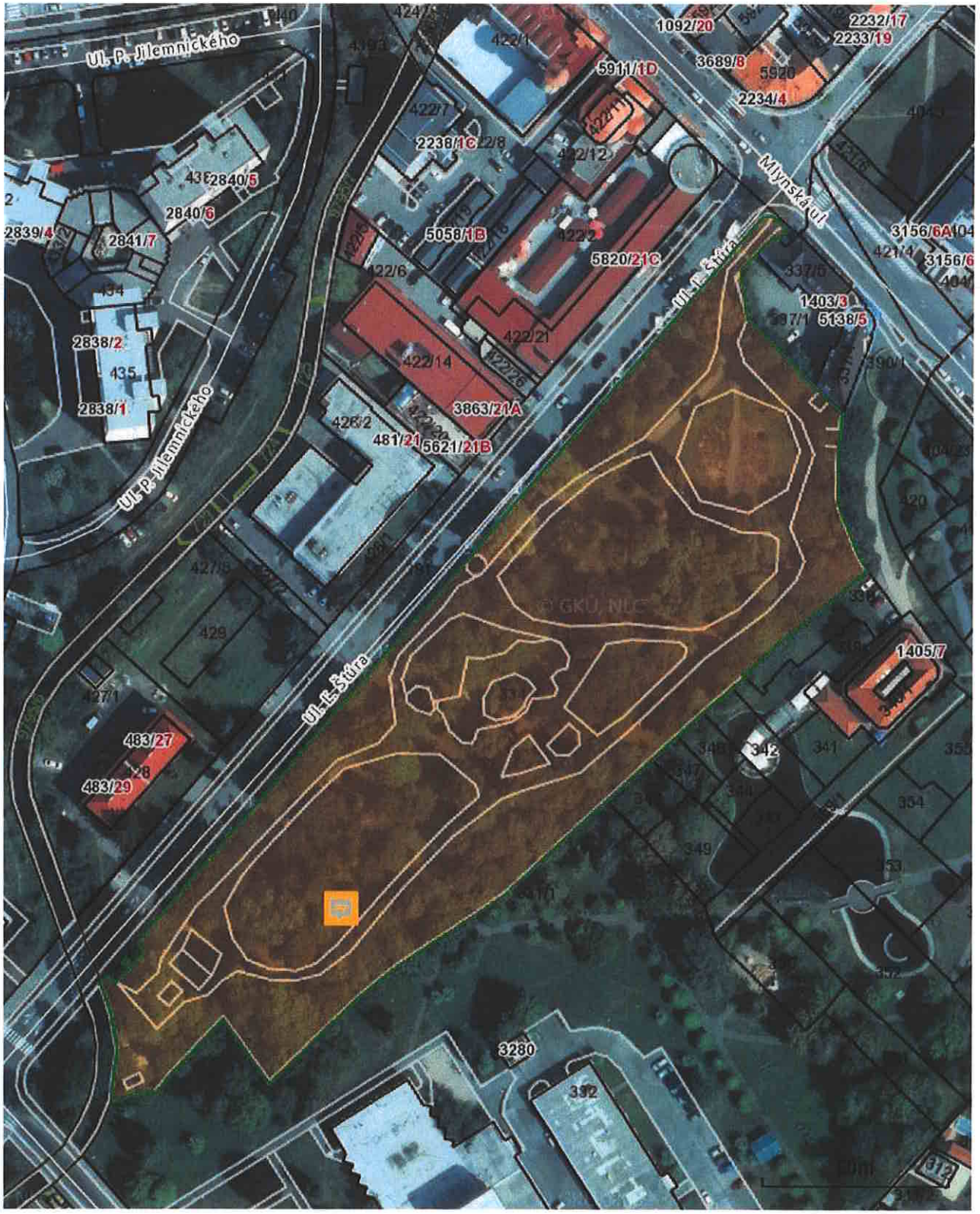

Číslo listu vlastníctva

1

Výmera parcely v m^2

16682

Katastrálne územie

Levice (831646)

Obec

Levice

Druh pozemku

Ostatná plocha

Spôsob využívania pozemku

Pozemok, na ktorom je okrasná záhrada, uličná a sídlisková zeleň, park a iná funkčná zeleň a lesný pozemok na rekreačné a poľovnícke využívanie

Umiestnenie pozemku

Pozemok je umiestnený v zastavanom území obce

Spoločná nehnuteľnosť

Pozemok nie je spoločnou nehnuteľnosťou

Druh právneho vzťahu

Neevidovaný

Údaje platné k dátumu

23. 10. 2020

Druh chránenej nehnuteľnosti (1)

- Chránený areál

Stavba (0)

Neexistuje záznam

Vlastník (1)

- 1. Mesto Levice, Námestie hrdinov 1, Levice, PSČ 934 01, SR (Podiel: 1/1)

© Úrad geodézie, kartografie a katastra Slovenskej republiky

Parcela registra C, 3139

Nitriansky > Levice > Levice > k.ú. Levice

Číslo listu vlastníctva

1

Výmera parcely v m^2

5765

Katastrálne územie

Levice (831646)

Obec

Levice

Druh pozemku

Zastavaná plocha a nádvorie

Spôsob využívania pozemku

Pozemok, na ktorom je postavená inžinierska stavba - cestná, miestna a účelová komunikácia, lesná cesta, poľná cesta, chodník, nekryté parkovisko a ich súčasti

Umiestnenie pozemku

Pozemok je umiestnený v zastavanom území obce

Spoločná nehnuteľnosť

Pozemok nie je spoločnou nehnuteľnosťou

Druh právneho vzťahu

Neevidovaný

Údaje platné k dátumu

23. 10. 2020

Druh chránenej nehnuteľnosti (0)

Neexistuje záznam

Stavba (0)

Neexistuje záznam

Vlastník (1)

- 1. Mesto Levice, Námestie hrdinov 1, Levice, PSČ 934 01, SR (Podiel: 1/1)

© Úrad geodézie, kartografie a katastra Slovenskej republiky

Parcela registra C, 286

Nitriansky > Levice > Levice > k.ú. Kalinčiakovo

Číslo listu vlastníctva

Právny vzťah k parcele C nie je evidovaný na liste vlastníctva

Výmera parcely v m^2

10606

Katastrálne územie

Kalinčiakovo (823015)

Obec

Levice

Druh pozemku

Zastavaná plocha a nádvorie

Spôsob využívania pozemku

Pozemok, na ktorom je postavená inžinierska stavba - cestná, miestna a účelová komunikácia, lesná cesta, poľná cesta, chodník, nekryté parkovisko a ich súčasti

Umiestnenie pozemku

Pozemok je umiestnený v zastavanom území obce

Spoločná nehnuteľnosť

Pozemok nie je spoločnou nehnuteľnosťou

Druh právneho vzťahu

Neevidovaný

Údaje platné k dátumu

23. 10. 2020

Druh chránenej nehnuteľnosti (0)

Neexistuje záznam

Stavba (0)

Neexistuje záznam

Vlastník (0)

Neexistuje záznam

© Úrad geodézie, kartografie a katastra Slovenskej republiky

Parcela registra C, 2269/1

Nitriansky > Levice > Levice > k.ú. Levice

Číslo listu vlastníctva

1

Výmera parcely v m^2

27888

Katastrálne územie

Levice (831646)

Obec

Levice

Druh pozemku

Ostatná plocha

Spôsob využívania pozemku

Pozemok, na ktorom je okrasná záhrada, uličná a sídlisková zeleň, park a iná funkčná zeleň a lesný pozemok na rekreačné a poľovnícke využívanie

Umiestnenie pozemku

Pozemok je umiestnený v zastavanom území obce

Spoločná nehnuteľnosť

Pozemok nie je spoločnou nehnuteľnosťou

Druh právneho vzťahu

Neevidovaný

Údaje platné k dátumu

23. 10. 2020

Druh chránenej nehnuteľnosti (0)

Neexistuje záznam

Stavba (0)

Neexistuje záznam

Vlastník (1)

- 1. Mesto Levice, Námestie hrdinov 1, Levice, PSČ 934 01, SR (Podiel: 1/1)

© Úrad geodézie, kartografie a katastra Slovenskej republiky

Parcela registra C, 2227/1

Nitriansky > Levice > Levice > k.ú. Levice

Číslo listu vlastníctva

1

Výmera parcely v m^2

51716

Katastrálne územie

Levice (831646)

Obec

Levice

Druh pozemku

Ostatná plocha

Spôsob využívania pozemku

Pozemok, na ktorom je okrasná záhrada, uličná a sídlisková zeleň, park a iná funkčná zeleň a lesný pozemok na rekreačné a poľovnícke využívanie

Umiestnenie pozemku

Pozemok je umiestnený v zastavanom území obce

Spoločná nehnuteľnosť

Pozemok nie je spoločnou nehnuteľnosťou

Druh právneho vzťahu

Neevidovaný

Údaje platné k dátumu

23. 10. 2020

Druh chránenej nehnuteľnosti (0)

Neexistuje záznam

Stavba (0)

Neexistuje záznam

Vlastník (1)

- 1. Mesto Levice, Námestie hrdinov 1, Levice, PSČ 934 01, SR (Podiel: 1/1)

© Úrad geodézie, kartografie a katastra Slovenskej republiky

Parcela registra C, 2

Nitriansky > Levice > Levice > k.ú. Čankov

Číslo listu vlastníctva

48

Výmera parcely v m^2

12030

Katastrálne územie

Čankov (808768)

Obec

Levice

Druh pozemku

Ostatná plocha

Spôsob využívania pozemku

Pozemok, na ktorom je cintorín alebo urnový háj

Umiestnenie pozemku

Pozemok je umiestnený v zastavanom území obce

Spoločná nehnuteľnosť

Pozemok nie je spoločnou nehnuteľnosťou

Druh právneho vzťahu

Neevidovaný

Údaje platné k dátumu

23. 10. 2020

Druh chránenej nehnuteľnosti (0)

Neexistuje záznam

Stavba (0)

Neexistuje záznam

Vlastník (1)

- 1. Evanjelická cirkev ausburského vyznania, Čankov 51, Čankov, PSČ 934 01, SR (Podiel: 1/1)

© Úrad geodézie, kartografie a katastra Slovenskej republiky

Parcela registra C, 1514

Nitriansky > Levice > Levice > k.ú. Levice

Číslo listu vlastníctva

1

Výmera parcely v m^2

5912

Katastrálne územie

Levice (831646)

Obec

Levice

Druh pozemku

Zastavaná plocha a nádvorie

Spôsob využívania pozemku

Pozemok, na ktorom je postavená inžinierska stavba - cestná, miestna a účelová komunikácia, lesná cesta, poľná cesta, chodník, nekryté parkovisko a ich súčasti

Umiestnenie pozemku

Pozemok je umiestnený v zastavanom území obce

Spoločná nehnuteľnosť

Pozemok nie je spoločnou nehnuteľnosťou

Druh právneho vzťahu

Neevidovaný

Údaje platné k dátumu

23. 10. 2020

Druh chránenej nehnuteľnosti (0)

Neexistuje záznam

Stavba (0)

Neexistuje záznam

Vlastník (1)

- 1. Mesto Levice, Námestie hrdinov 1, Levice, PSČ 934 01, SR (Podiel: 1/1)

© Úrad geodézie, kartografie a katastra Slovenskej republiky

Parcela registra C, 4963/1

Nitriansky > Levice > Levice > k.ú. Levice



Číslo listu vlastníctva

1

Výmera parcely v m^2

1047

Katastrálne územie

Levice (831646)

Obec

Levice

Druh pozemku

Zastavaná plocha a nádvorie

Spôsob využívania pozemku

Pozemok, na ktorom je postavená inžinierska stavba - cestná, miestna a účelová komunikácia, lesná cesta, poľná cesta, chodník, nekryté parkovisko a ich súčasti

Umiestnenie pozemku

Pozemok je umiestnený v zastavanom území obce

Spoločná nehnuteľnosť

Pozemok nie je spoločnou nehnuteľnosťou

Druh právneho vzťahu

Neevidovaný

Údaje platné k dátumu

26. 10. 2020

Druh chránenej nehnuteľnosti (0)

Neexistuje záznam

Stavba (0)

Neexistuje záznam

Vlastník (1)

- 1. Mesto Levice, Námestie hrdinov 1, Levice, PSČ 934 01, SR (Podiel: 1/1)